



**КОМИТЕТ ИМУЩЕСТВЕННЫХ ОТНОШЕНИЙ
АДМИНИСТРАЦИИ ПЕРМСКОГО МУНИЦИПАЛЬНОГО РАЙОНА**

РЕШЕНИЕ

о размещении объектов № 676

Пермский край
Пермский район

08.09.2020

Комитет имущественных отношений администрации Пермского муниципального района разрешает Акционерному обществу «Газпром газораспределение Пермь» (ИНН 5902183841, ОГРН 1025900512670, почтовый адрес: 614000, г. Пермь, ул. Петропавловская, 43)

размещение объекта «газопровод давлением до 0,6 Мпа, для размещения которого не требуется разрешение на строительство»

на землях государственная собственность на которые не разграничена

на срок 1 год с 08.09.2020 г. по 07.09.2021 г.

Местоположение: Пермский край, Пермский район, Култаевское с/п, с. Култаево, ул. Шоссейная, к дому 13

Приложение: схема предполагаемых к использованию земель или части земельного участка.

Председатель комитета
имущественных отношений
администрации Пермского
муниципального района



(подпись, печать)

Г.В. Мюресов

Схема предполагаемых к использованию земель или части земельного участка

Объект: Газопровод давлением до 0,6 Мпа включительно, для размещения которого не требуется разрешения на строительство

Местоположение: расположенным рядом с домом, по адресу:

Пермский край, р-н Пермский, с/п Култаевское, с. Култаево, ул. Шоссейная, к дому 13

Площадь земель или части земельного участка, кв.м.: 1124

Категория земель: земли населенных пунктов

Вид разрешенного использования: -

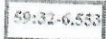


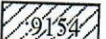

Описание границ смежных землепользователей:

- От точки н1 до точки н2 - земельный участок с кадастровым номером 59:32:0680001:9509
- От точки н2 до точки н3 - земельный участок с кадастровым номером 59:32:0680001:2812
- От точки н3 до точки н4 - земельный участок с кадастровым номером 59:32:0680001:3715
- От точки н4 до точки н6 - земельный участок с кадастровым номером 59:32:0680001:8753
- От точки н6 до точки н8 - земельный участок с кадастровым номером 59:32:0680001:9543
- От точки н8 до точки н9 - земли общего пользования
- От точки н9 до точки н13 - земельный участок с кадастровым номером 59:32:0680001:4649
- От точки н13 до точки н14 - земли общего пользования
- От точки н14 до точки н16 - земельный участок с кадастровым номером 59:32:0680001:9459
- От точки н16 до точки н17 - земельный участок с кадастровым номером 59:32:0680001:9458
- От точки н17 до точки н19 - земельный участок с кадастровым номером 59:32:0680001:9509
- От точки н19 до точки н21 - земельный участок с кадастровым номером 59:32:0680001:2832
- От точки н21 до точки н23 - земли общего пользования
- От точки н23 до точки н1 - земельный участок с кадастровым номером 59:32:0680001:3961

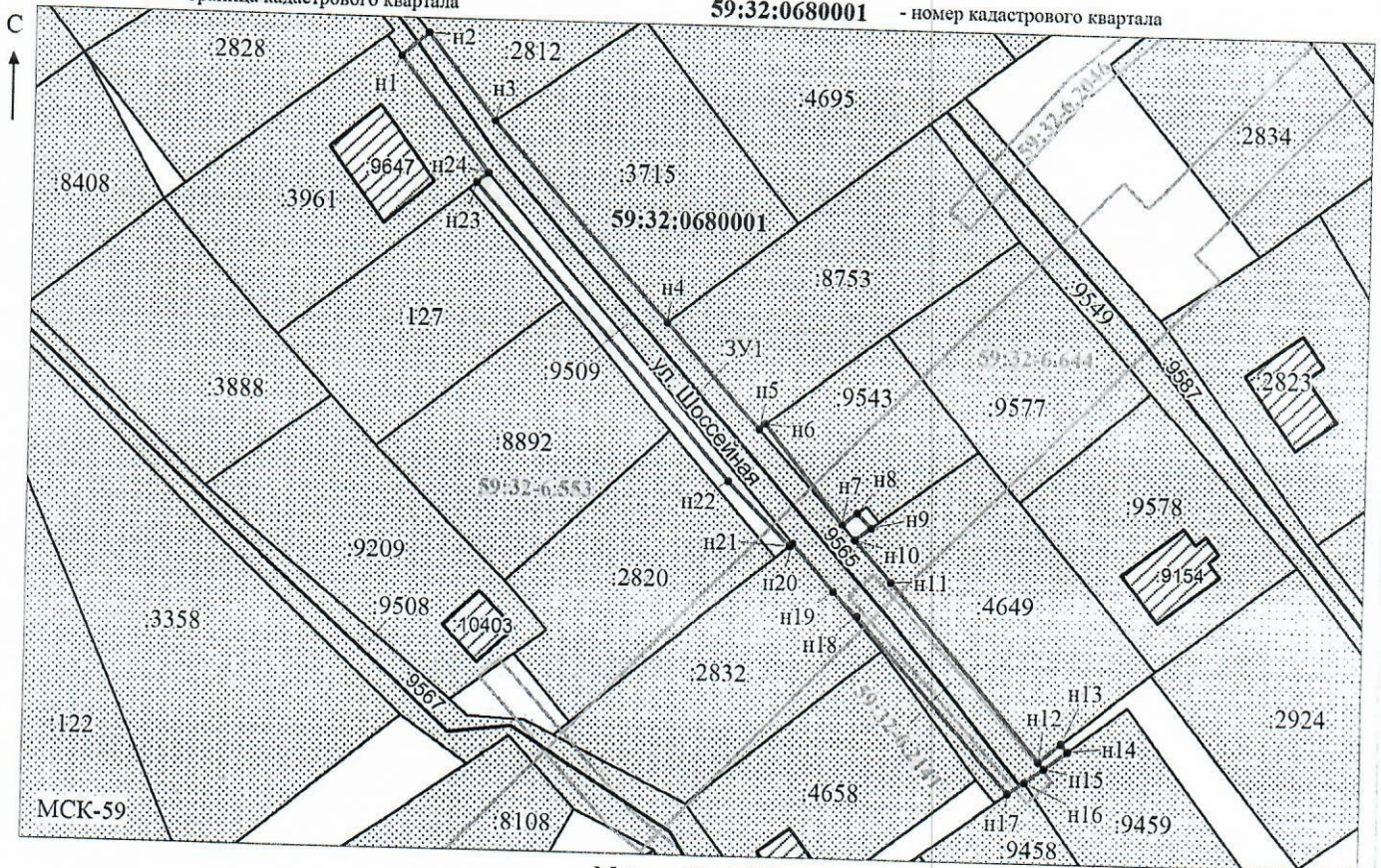
Каталог координат, м

№ точки границы	X	Y
н1	504996.98	2214562.05
н2	505000.56	2214566.10
н3	504987.50	2214576.31
н4	504957.26	2214603.13
н5	504941.40	2214617.50
н6	504942.17	2214618.51
н7	504927.26	2214630.60
н8	504928.95	2214632.79
н9	504926.76	2214634.96
н10	504924.91	2214632.52
н11	504918.47	2214638.08
н12	504891.94	2214660.92
н13	504894.62	2214664.30
н14	504893.53	2214665.28
н15	504890.90	2214661.73
н16	504888.76	2214658.84
н17	504886.96	2214656.40
н18	504913.05	2214633.08
н19	504916.82	2214629.35
н20	504924.17	2214623.05
н21	504923.72	2214622.53
н22	504933.41	2214612.94
н23	504978.13	2214573.64
н24	504979.67	2214575.49

Условные обозначения:

-  - зоны с особыми условиями использования территории, сведения о которых внесены в ЕГРН
-  - предполагаемый участок земель, на которых планируется размещение объекта
-  - границы и номер земельного участка, сведения о которых внесены в ЕГРН
-  - границы и номер объекта капитального строительства, сведения о которых внесены в ЕГРН
-  - граница кадастрового квартала

- :ЗУ1 - обозначение запрашиваемого земельного участка
- н1 - характерная точка границ земель или части земельного участка
- 59:32:0680001 - номер кадастрового квартала



Масштаб 1: 1000

Заявитель: Егошина И.В. / Егошина И.В.
 (подпись, расшифровка подписи)
 МП
 (для юридических лиц и индивидуальных предпринимателей)